


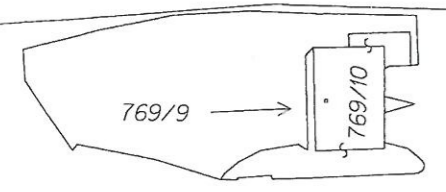
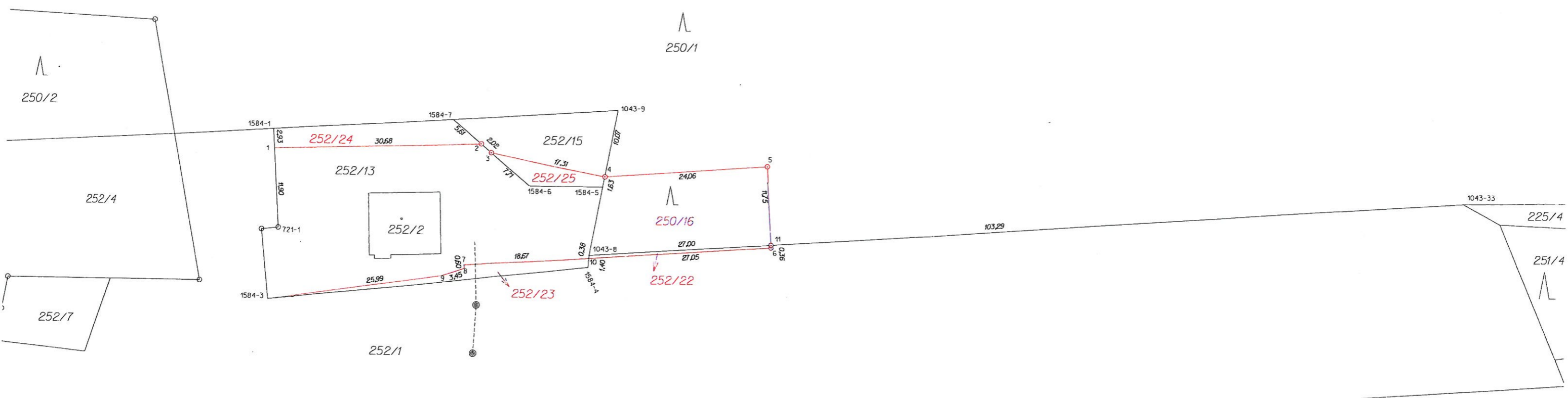
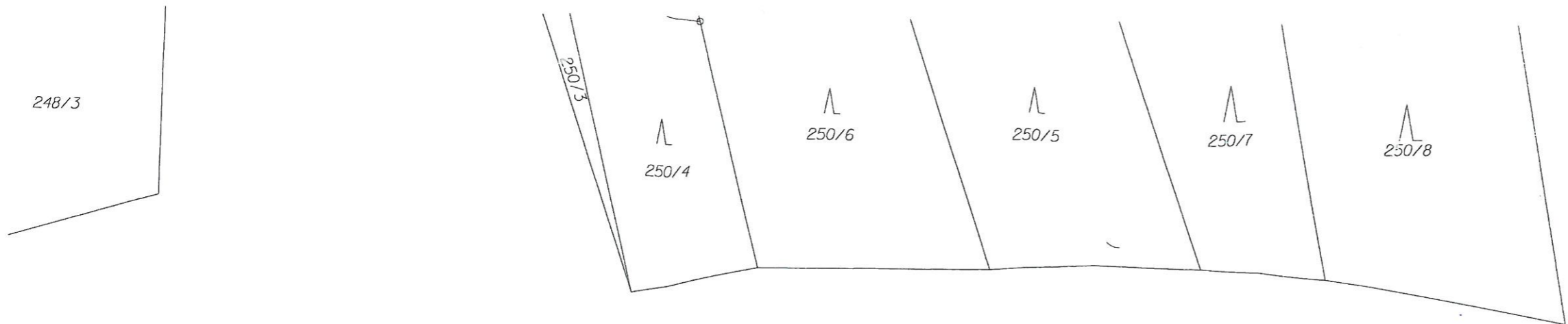
GEOMETRICKÝ PLÁN pro rozdělení pozemku		Geometrický plán ověřil úředně oprávněný zeměměřičský inženýr:	Stejnopis ověřil úředně oprávněný zeměměřičský inženýr:
Vyhovitel: <b>Ing. Jolana Polanová</b> A. Barcála 1419/5 Č. Budějovice 370 05 Číslo plánu: <b>1801-2/2022</b> Okres: <b>České Budějovice</b> Obec: <b>Boršov nad Vltavou</b> Kat. území: <b>Boršov nad Vltavou</b> Mapový list: <b>České Budějovice 4-5/44</b> <small>Dosavadním vlastníkům pozemků byla poskytnuta možnost seznámit se v terénu s průběhem navrhovaných nových hranic které byly označeny předepsaným způsobem: viz seznam souřadnic.</small>		Jméno, příjmení: <b>Ing. Jolana Polanová</b> Číslo položky seznamu úředně oprávněných zeměměřičských inženýrů: <b>1933/2000</b> Dne: <b>14.1.2022</b> Číslo: <b>16/2022</b> Náležitostmi a přesností odpovídá právním předpisům.	Jméno, příjmení: <b>J. POLANOVÁ</b> Číslo položky seznamu úředně oprávněných zeměměřičských inženýrů: <b>1933/2000</b> Dne: <b>20.1.2022</b> Číslo: <b>20/2022</b> Tento stejnopis odpovídá geometrickému plánu v elektronické podobě uloženému v dokumentaci katastrálního úřadu.
Katastrální úřad souhlasí s očíslováním parcel.		Ověření stejnopisu geometrického plánu v listinné podobě.	
KÚ pro Jihočeský kraj KP České Budějovice Irena Lagnerová PGP-136/2022-301 2022.01.20 15:03:56 CET			

VYKAZ DOSAVADNÍHO A NOVÉHO STAVU ÚDAJŮ KATASTRU NEMOVITOSTÍ

Dosavadní stav				Nový stav														
Označení pozemku, číslo listu	Výměra parcel			Druh pozemku	Označení pozemku, číslo listu	Výměra parcel		Druh pozemku	Typ stavby	Způsob využití	Způsob určení výměry	Porovnání se stavem evidence právních vztahů		Cíle listu vasterku	Výměra plochy		Označení pozemku	
	ha	ca	m <sup>2</sup>			ha	m <sup>2</sup>					katastr. rovnováha	dřívejší poz. evidence		ha	m <sup>2</sup>		
250/1	4	02	57	lesní poz.	250/1	3	99	59	lesní poz.		0							
					250/16		2	98	lesní ooz.		2	250/1						
252/1	2	60	75	ostat. pl.	252/1	2	60	65	ostat. pl.		0							
				jiná plocha	252/22			10	ostat. pl.		2	252/1		1				10
252/13	9	03		ostat. pl.	252/13	7	55		ostat. pl.		0							
				jiná plocha	252/23			52	ostat. pl.		2	252/13		1187				52
					252/24			95	ostat. pl.		0	252/13		1187				96
252/15	1	92		ostat. pl.	252/15	1	52		ostat. pl.		0							
				jiná plocha	252/25			40	ostat. pl.		0	252/15		1				40
	6	74	27			6	74	27										

SEZNAM SOUŘADNIC (S-JTSK)

Číslo bodu	Souřadnice pro zápis do KN			Poznámka
	Y	X	kvalita bodu	
721-1	760349.62	1171913.93	3	dř. kolík
1043-8	760303.36	1171917.20	3	ozn. barvou
1043-9	760299.56	1171895.46	3	dř. kolík
1043-33	760175.43	1171902.19	7	ozn. kámen
1584-1	760350.69	1171895.16	3	ozn. kámen
1584-3	760350.85	1171924.63	3	ozn. barvou
1584-4	760303.44	1171919.00	3	dř. kolík
1584-5	760301.57	1171906.97	3	ozn. barvou
1584-6	760312.35	1171906.97	3	dř. kolík
1584-7	760324.17	1171897.24	7	ozn. kámen
1	760350.48	1171902.07	7	plast. mezník
2	760319.85	1171900.80	7	plast. mezník
3	760318.27	1171902.09	7	plast. mezník
4	760301.29	1171905.38	3	plast. mezník
5	760277.30	1171903.62	3	plast. mezník
6	760276.41	1171915.70	3	plot zděný
7	760322.02	1171918.89	3	Ozn. kámen
8	760321.92	1171919.47	3	Ozn. kámen
9	760325.19	1171920.56	3	plot zděný
10	760303.38	1171917.56	3	plast. mezník
11	760276.44	1171915.33	3	



Vltava