



























Zhotovitel:		 <b>ZESA s. r.o.</b> L B Schneiderova 414/2, 370 01 České Budějovice tel: +420 386 322 910, web: www.zesa.cz	
Kreslil:	Ing. Radek Lukáš	ZoDP, Projektant:	SCHVALIL:
Jiří Kaška	Ing. Radek Lukáš		
Odběratel: Ředitelství silnic a dálnic ČR, Na Pankraci 546/56, 140 00 Praha 4 Datum: 06/2021 Formát: 3 x A4 Měřítko: 1:20000, 1:4000 C. Průhledná situace			
Automačkaní materiál:		DUSP C. Zakázky: 21 / 01 C. Průhledná situace: C.1	

 <b>ZESA s.r.o.</b> L. B. Sopotnicka 4182, 270 01 Čáslav, Budejovický kraj IČ: 470 280 277, DIČ: CZ470 280 277, www.zesa.cz	
KANCELÁŘ Ing. Jitka Káňka Ing. Jitka Káňka	ZODP. PROJEKTANT Ing. Jitka Káňka
AUTORSKÝ NÁČRTEK	
PRŮJEMNÝ ÚZEMNÍ ÚPRAVA ČÁSTI BUDOVY, LOKALITA BR 119, 270 01 Č. BUDĚJOVICE	
ÚZEMNÍ ÚPRAVA ÚZEMNÍ ÚPRAVA ČÁSTI BUDOVY, LOKALITA BR 119, 270 01 Č. BUDĚJOVICE	
MĚŘITEL 1:500 1:1000 1:2000 1:5000 1:10000	Č. 2
KATASTRÁLNÍ SITUČNÍ VÝKRES	



- Legenda**
-  pozemky ve vlastnictví subjektů veřejné správy
  -  pozemky ve vlastnictví fyzických osob
  -  stavby navržené ke stavbě
  -  hranice pozemkové úpravy
  -  hranice územní úpravy
    -  hranice územní úpravy
    -  hranice územní úpravy
    -  hranice územní úpravy
    -  hranice územní úpravy
    -  hranice územní úpravy
    -  hranice územní úpravy
    -  hranice územní úpravy
    -  hranice územní úpravy
  -  hranice územní úpravy
  -  hranice územní úpravy
  -  hranice územní úpravy
  -  hranice územní úpravy
  -  hranice územní úpravy
  -  hranice územní úpravy
  -  hranice územní úpravy
  -  hranice územní úpravy
  -  hranice územní úpravy

