

**Obec Boršov nad Vltavou**  
Obecní 52, 373 82 Boršov nad Vltavou  
IČO: 00244694

---

v souladu s ustanovením § 39 zákona č. 128/2000 Sb., o obcích v platném znění


**tímto zveřejňuje svůj záměr  
prodej pozemku**

jedná se o níže specifikovaný pozemek v k.ú. Boršov nad Vltavou

- Pozemek p. č. : 613/14 o výměře 217 m<sup>2</sup>

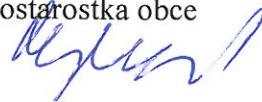
Záměr Obce Boršov nad Vltavou prodat výše uvedený pozemek bude vyvěšen na úřední desce Obce Boršov nad Vltavou minimálně 15 dní, aby se k němu mohli případní zájemci vyjádřit a uplatnit své připomínky.

Mgr. Jan Zeman  
starosta obce



OBEC BORŠOV NAD VLTAVOU  
Obecní 52 (6)  
373 82 Boršov nad Vltavou  
IČO: 002 44 694  
DIČ: CZ00244694

Mgr. Romana Rýcová  
místostarostka obce



Boršov nad Vltavou, 6.11.2019

**Datum vyvěšení : 6.11.2019**

**Datum sejmutí : 22.11.2019**

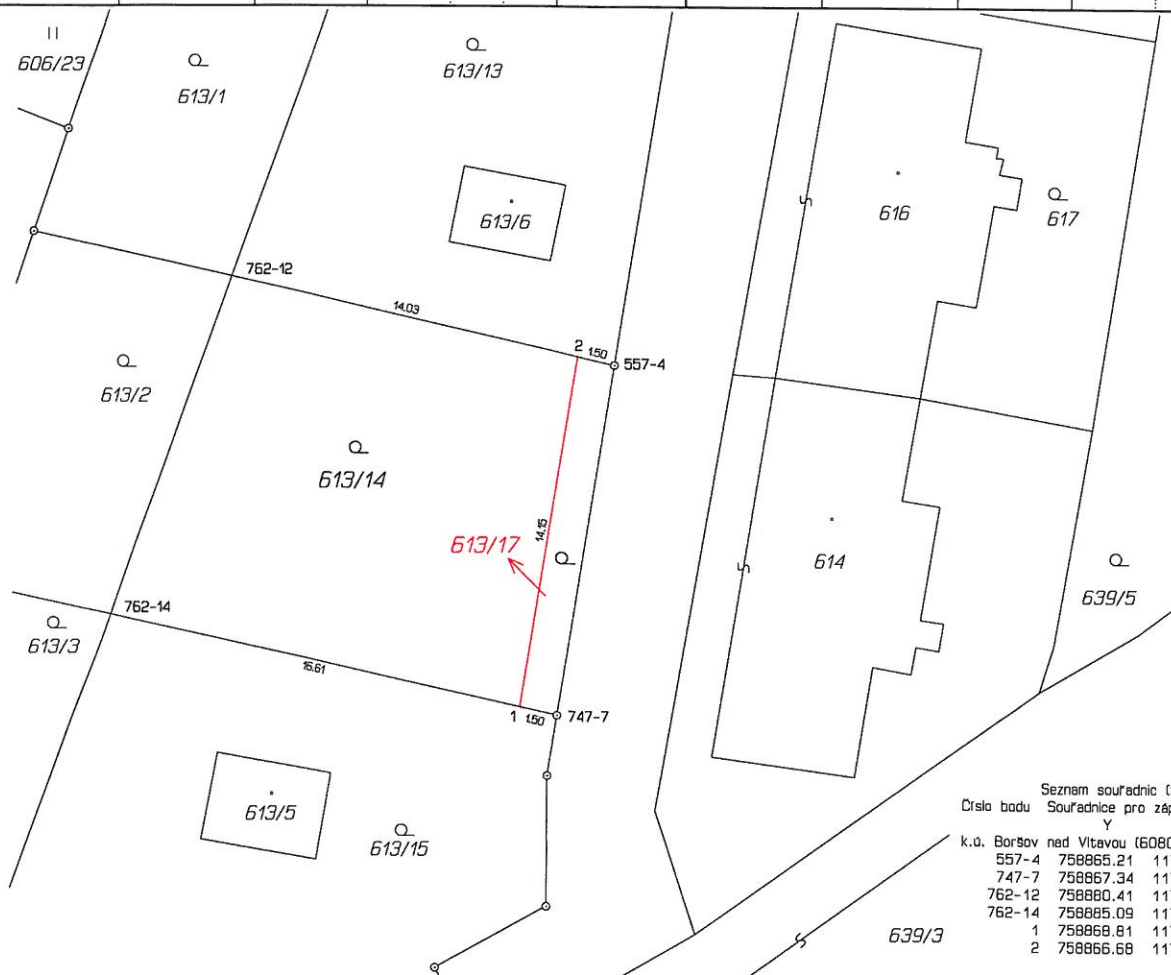
VÝKAZ DOSAVADNÍHO A NOVÉHO STAVU ÚDAJŮ KATASTRU NEMOVITOSTÍ

Dosavadní stav				Nový stav										
Označení pozemku parc. číslem	Výměra parcely		Druh pozemku Způsob využití	Označení pozemku parc. číslem	Výměra parcely		Druh pozemku Způsob využití	Typ stavby Způsob využití	Způsob určení výměr	Porovnání se stavem evidence právních vztahů				
	ha	m <sup>2</sup>			ha	m <sup>2</sup>				Díl přechází z pozemku označeného v katastru nemovitostí	dřívejší poz. evidenci	Číslo listu vlastnictví	Výměra dílu	
613/14	2	38	zahrada	613/14	2	17	zahrada		2	613/14		1	2	17
				613/17		21	zahrada		2	613/14		1		21
	2	38			2	38								

Nové hranice budou trvale stabilizovány po dokončení stavební činnosti-viz.§91, odst.6, vyhl.357/2013 Sb.

Výkaz údajů o bonitovaných půdně ekologických jednotkách (BPEJ) k parcelám nového stavu

Parcelní číslo podle katastru nemovitostí		Kód BPEJ	Výměra		BPEJ na dílu parcely	Parcelní číslo podle zjednodušené evidence		Kód BPEJ	Výměra		BPEJ na dílu parcely
zjednodušené evidence	ha		m <sup>2</sup>	ha		m <sup>2</sup>					
613/14		55313	2	17							
613/17		55313		21							



Seznam souřadnic (S-JTSK)  
Číslo bodu Souřadnice pro zápis do KN

Y	X	Kód kv.	Poznámka
k.o. Boršov nad Vltavou (608025)			
557-4	758865.21	1171459.37	3 barva na skříni elektro
747-7	758867.34	1171473.30	3 dřevěný kolík
762-12	758880.41	1171455.88	3 sloupek plotu
762-14	758885.09	1171469.31	3 sloupek plotu
1	758868.81	1171472.97	3 dřevěný kolík
2	758866.68	1171459.03	3 dřevěný kolík

GEOMETRICKÝ PLÁN pro rozdělení pozemku

Geometrický plán overil úředně oprávněný zeměměřický inženýr:	Stejnopis overil úředně oprávněný zeměměřický inženýr:
Jméno, příjmení: Ing. Alan Novák	Jméno, příjmení: Ing. Alan Novák
Číslo položky seznamu úředně oprávněných zeměměřických inženýrů: 1322/95	Číslo položky seznamu úředně oprávněných zeměměřických inženýrů: 1322/95
Dne: 18. října 2019 Číslo: 161/2019	Dne: 30. října 2019 Číslo: 172/2019
Náležitosti a přesnosti odpovídá právním předpisům.	Tento stejnopis odpovídá geometrickému plánu v elektronické podobě uloženému v dokumentaci katastrálního úřadu.

Vyhotovitel: Soukromý geodet  
Ing. Alan Novák  
K Pilotovi 461, mob. 602 468 693  
373 82 Boršov nad Vltavou  
Číslo plánu: 1690-75/2019  
Okres: České Budějovice  
Obec: Boršov nad Vltavou  
Kat. území: Boršov nad Vltavou  
Mapový list: DKM (Č. Budějovice 3-5/32)  
Dosavadním vlastníkům pozemků byla poskytnuta možnost seznámit se v terénu s průběhem navrhovaných nových hranic které byly označeny předepsaným způsobem: viz Seznam souřadnic

Katastrální úřad souhlasí s odsloučením parcel.  
KÚ pro Jihočeský kraj  
KP České Budějovice  
Ing. Drahomíra Vondrášková  
PGP-3013/2019-301  
2019.10.30 14:08:58 CET

Ověření stejnopisu geometrického plánu v listinné podobě.