

# Obec Boršov nad Vltavou

Obecní 52, 373 82 Boršov nad Vltavou

IČO: 00244694

---

v souladu s ustanovením § 39 zákona č. 128/2000 Sb., o obcích v platném znění

## tímto zveřejňuje svůj záměr prodej pozemku

jedná se o níže specifikovaný pozemek v k.ú. Zahorčice u Vrábče

- Pozemek p. č. : 2075/57 o výměře 145 m<sup>2</sup> (GP 268-119/2019)

Záměr Obce Boršov nad Vltavou prodat výše uvedený pozemek bude vyvěšen na úřední desce Obce Boršov nad Vltavou minimálně 15 dní, aby se k němu mohli případní zájemci vyjádřit a uplatnit své připomínky.

Mgr. Jan Zeman  
starosta obce

Mgr. Romana Rýcová  
místostarostka obce

Boršov nad Vltavou, 6.2.2020



OBEC BORŠOV NAD VLTAVOU  
Obecní 52 (6)  
373 82 Boršov nad Vltavou  
IČO: 002 44 694  
DIČ: CZ00244694

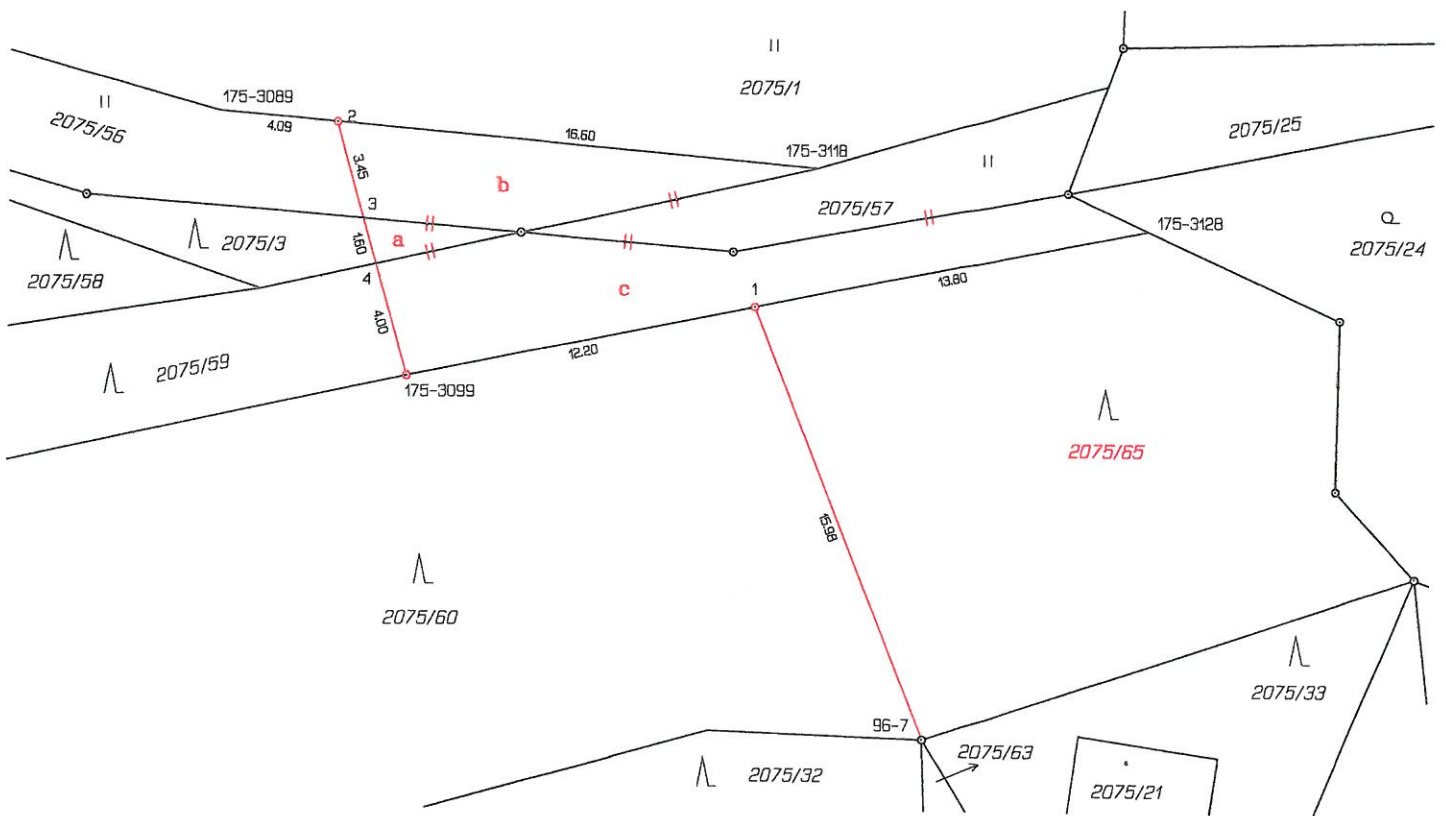
**Datum vyvěšení : 06.02.2020**

**Datum sejmutí : 22.02.2020**

VÝKAZ DOSAVADNÍHO A NOVÉHO STAVU ÚDAJŮ KATASTRU NEMOVITOSTÍ																
Dosavadní stav				Nový stav												
Označení pozemku parc. číslem	Výměra parcely		Druh pozemku Způsob využití	Označení pozemku parc. číslem	Výměra parcely		Druh pozemku Způsob využití	Typ stavby Způsob využití	Zpús. určení výměr	Porovnání se stavem evidence právních vztahů						
	ha	m <sup>2</sup>			ha	m <sup>2</sup>				Díl přechází z pozemku označeného v katastru nemovitostí	Dřívejší poz. evidenci	Číslo listu vlastnictví	Výměra dílu		Označení dílu	
		ha	m <sup>2</sup>			ha	m <sup>2</sup>			ha	m <sup>2</sup>					
2075/3			37	lesní poz	2075/3			33	lesní poz							
2075/56		1	61	travní p.	2075/56		1	26	travní p.							
2075/57			41	travní p.	2075/57		1	45	travní p.							
										0	2075/3	1		4	a	
										0	2075/56	1		35	b	
										0	2075/57	1		41	celá	
										0	2075/59	1		65	c	
										0			1	45		
2075/59		4	50	lesní poz	2075/59		3	85	lesní poz							
2075/60		16	94	lesní poz	2075/60		14	43	lesní poz							
					2075/65		2	51	lesní poz		2075/60		825	2	51	
			23	83				23	83							

Výkaz údajů o bonitovaných půdně ekologických jednotkách (BPEJ) k parcelám nového stavu											
Parcelní číslo podle		Kód BPEJ	Výměra		BPEJ na dílu parcely	Parcelní číslo podle		Kód BPEJ	Výměra		BPEJ na dílu parcely
katastru nemovitostí	zjednodušené evidence		ha	m <sup>2</sup>		katastru nemovitostí	zjednodušené evidence		ha	m <sup>2</sup>	
2075/56		74089		1	26						
2075/57		72941			57						
		74089			19						
		nebonit.			69						

GEOMETRICKÝ PLÁN pro rozdělení pozemku, změnu hranic pozemků		Geomtrický plán ověřil úředně oprávněný zeměměřický inženýr:		Stejnopis ověřil úředně oprávněný zeměměřický inženýr:	
Vyhotořitel:  Ing. Martin Kmínek GEODETICKÉ PRÁCE Nová 1907/41, České Budějovice		Jméno, příjmení: Ing. Martin Kmínek		Jméno, příjmení: Ing. Martin Kmínek	
Číslo plánu: 268-119/2019		Číslo položky seznamu úředně oprávněných zeměměřických inženýrů: 2564/11		Číslo položky seznamu úředně oprávněných zeměměřických inženýrů: 2564/11	
Okres: České Budějovice		Dne: 25. listopadu 2019 Číslo: 127 A/2019		Dne: 2. prosince 2019 Číslo: 113 S/2019	
Obec: Boršov nad Vltavou		Náležitostmi a přesností odpovídá právním předpisům.		Tento stejnopis odpovídá geometrickému plánu v elektronické podobě uloženému v dokumentaci katastrálního úřadu.	
Kat. území: Zahorčice u Vrábče		Katastrální úřad souhlasí s oříslovaním parcel.		Ověření stejnopisu geometrického plánu v listinné podobě.	
Mapový list: DKM		KÚ pro Jihočeský kraj KP České Budějovice Ing. Drahomíra Vondrášková PGP-3476/2019-301 2019.12.02 13:36:10 CET			
Dosavadním vlastníkům pozemků byla poskytnuta možnost seznámit se v terénu s průběhem navrhovaných nových hranic, které byly označeny předepsaným způsobem: plast.mezníčky, kolíky (§91 odst.(6) KatV)					



Seznam souřadnic (S-JTSK)

Číslo bodu	Souřadnice pro zápis do KN		KN
	Y	X	Kód kv.
96-7	761130.29	1172357.54	3
175-3089	761154.55	1172336.11	8
175-3099	761148.09	1172345.16	8
175-3118	761134.04	1172337.99	8
175-3128	761122.72	1172340.03	8
1	761136.19	1172342.75	8
2	761150.52	1172336.48	8
3	761149.60	1172339.78	8
4	761149.16	1172341.33	8