


ZMĚNA č. 1 ÚP BORŠOV NAD VLTAVOU







VÝKRES ZÁKLADNÍHO ČLENĚNÍ

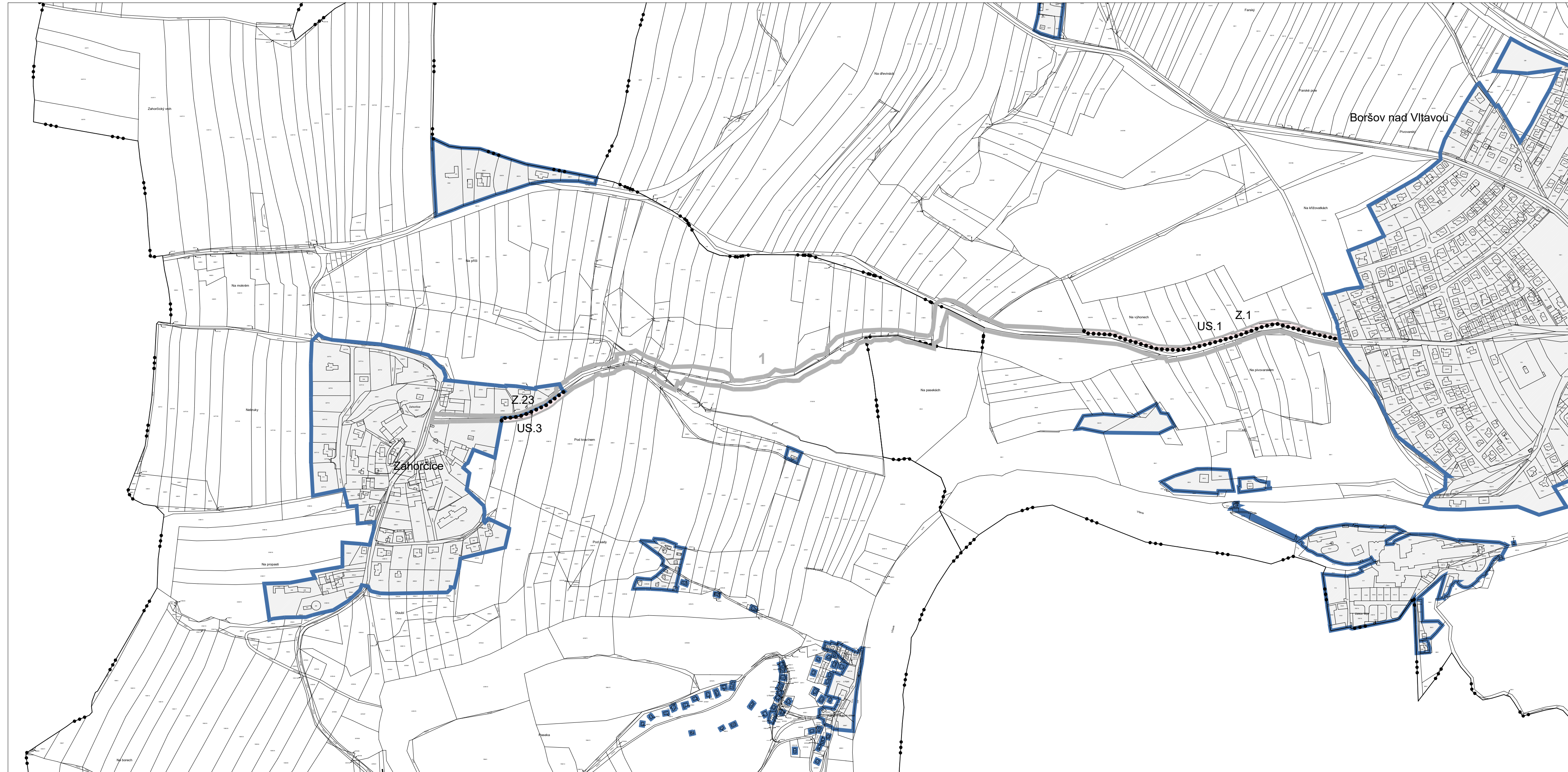
měřítko 1:5000



LEGENDA:

VYMEZUJÍCÍ HRANICE

-  HRANICE PLOCH ŘEŠENÝCH ZMĚNOU č.1
-  OZNAČENÍ PLOCH ŘEŠENÝCH ZMĚNOU č.1
-  ZASTAVĚNÉ ÚZEMÍ
-  Z.23 ZASTAVITELNÉ PLOCHY
-  US.3 PLOCHY A KORIDORY PODMÍNĚNÉ ZPRACOVÁNÍM ÚZEMNÍ STUDIE
-  HRANICE KATASTRÁLNÍHO ÚZEMÍ



záznam o účinnosti

Změna č.1 ÚP Boršov nad Vltavou byla vydána Zastupitelstvem obce Boršov nad Vltavou usnesením č. dne

Změna č.1 ÚP Boršov nad Vltavou nabyla účinnosti dne

Pořizovatel:
Obecní úřad Boršov nad Vltavou

Oprávněná úřední osoba pořizovatele:
Mgr. Zdeněk Kundera

	Ing. arch. Arnošt JANKO	
	Autorský projekt: Ing. arch. Arnošt Janko	
	Zastupitelství projektant: Ing. arch. Arnošt Janko	
architektonicko projektční ateliér	Kreslí: Ing. arch. Arnošt Janko	
Zakázka: <div style="text-align: center; border: 1px solid black; padding: 5px;"> ZMĚNA Č. 1 ÚP BORŠOV NAD VLTAVOU </div>		
Obsah: <div style="text-align: center; border: 1px solid black; padding: 5px;"> VÝKRES ZÁKLADNÍHO ČLENĚNÍ </div>		Číslo výkresu <div style="text-align: center; font-size: 24px; font-weight: bold;">01</div>
Stupeň: návrh pro VP	Datum: 02 / 2024	Měřítko: 1 : 5 000
		Číslo zakázky: U10/2023