

ZMĚNA Č.9





ÚZEMNÍHO PLÁNU OBCE BORŠOV NAD VLTAVOU

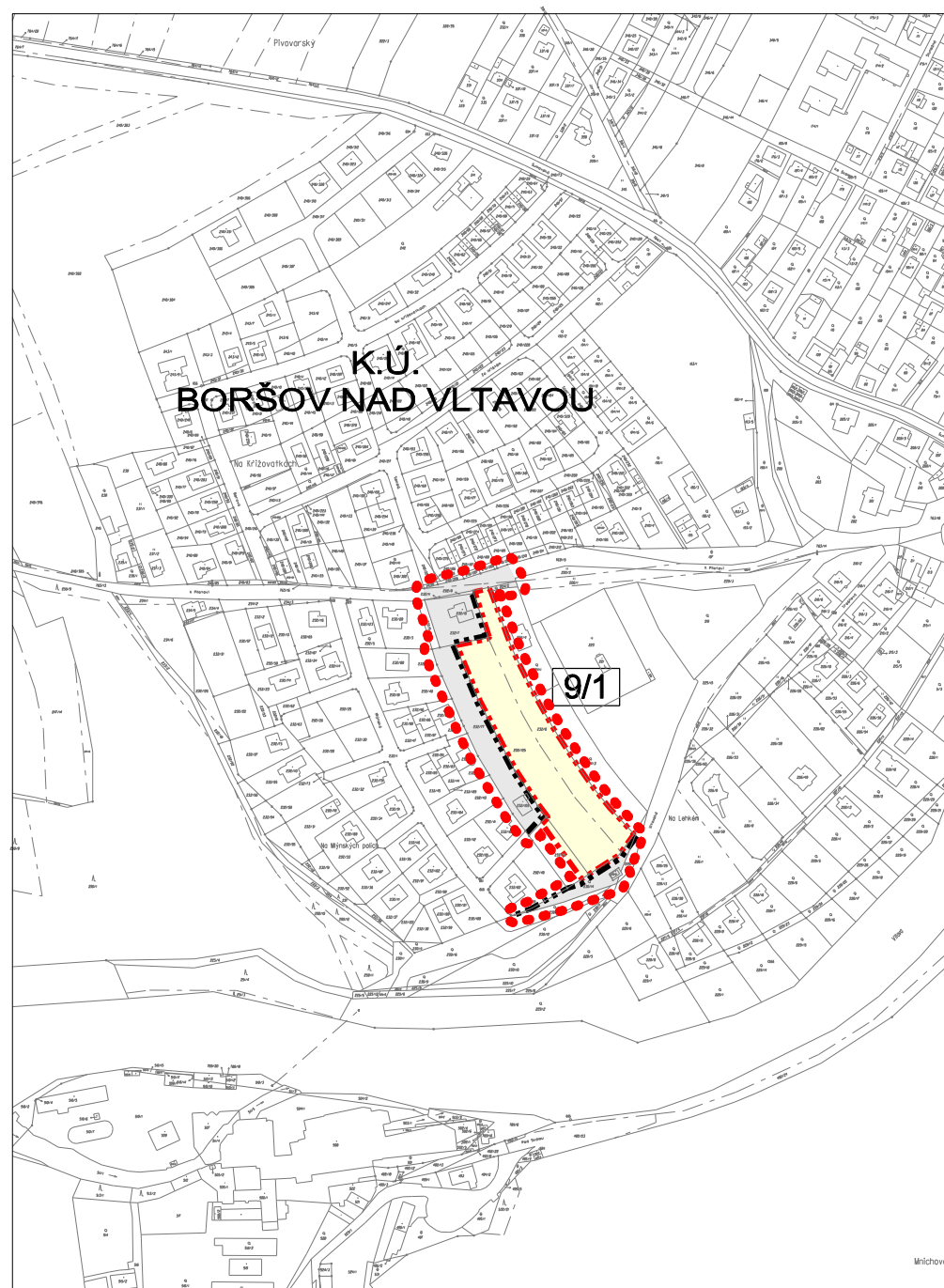
VÝKRES ZÁKLADNÍHO ČLENĚNÍ

měřítko 1 : 5 000



LEGENDA

-  hranice řešeného území změny č.9
-  označení lokality řešené změnou č.9
(číslo změny / číslo lokality)
-  hranice aktualizace zastavěného území
-  zastavitelná plocha = součást zastavitelného území v ÚPO



ZÁZNAM O ÚČINNOSTI

Změna č.9 Územního plánu obce Boršov nad Vltavou

správní orgán, který změnu č.9 ÚPO vydal	pořizovatel
Zastupitelstvo obce Boršov nad Vltavou	Obecní úřad Boršov nad Vltavou
datum nabytí účinnosti: 26.9.2013	oprávněná úřední osoba pořizovatele: Ing. Libuše Pfauserová



VEDOUcí PROJEKTANT: ING.ARCH. Š. ŤUKALOVÁ		ZODPOVĚDNÝ PROJEKTANT: ING.ARCH. Š. ŤUKALOVÁ	
INVESTOR: OBEC BORŠOV NAD VLTAVOU		PORIZOVATEL: OBECNÍ ÚŘAD BORŠOV NAD VLTAVOU	
DATUM: 9 / 2013	MĚRÍTKO: 1 : 5 000	PARÉ Č.:	
AKCE: ZMĚNA Č. 9 ÚP OBCE BORŠOV NAD VLTAVOU			
OBSAH: VÝKRES ZÁKLADNÍHO ČLENĚNÍ			VÝKRES Č.: 1