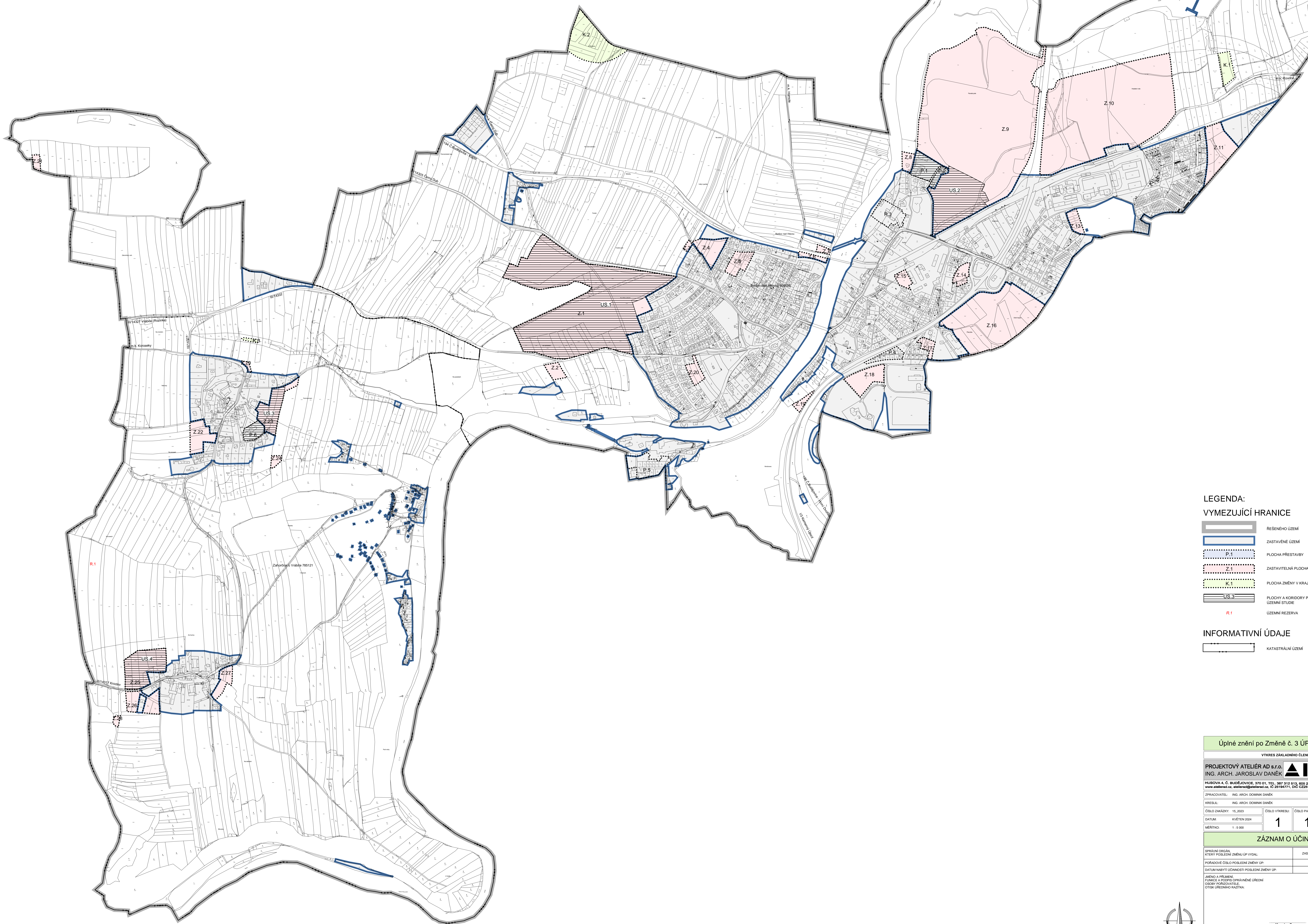


Územní plán Boršov nad Vltavou ve znění pozdějších změn: 3








katastrální území: Boršov nad Vltavou, Zahorčice u Vrábče

VÝKRES ZÁKLADNÍHO ČLENĚNÍ ÚZEMÍ




LEGENDA:

VYMEZUJÍCÍ HRANICE

-  REŠENÉHO ÚZEMÍ
-  ZASTAVĚNÉ ÚZEMÍ
-  PLOCHA PŘESTAVBY
-  ZASTAVITELNÁ PLOCHA
-  PLOCHA ZMĚNY V KRAJINĚ
-  PLOCHY A KORIDORY PODMÍNĚNÉ ZPRACOVÁNÍM ÚZEMNÍ STUDIE
-  ÚZEMNÍ REZERVA

INFORMATIVNÍ ÚDAJE

-  KATASTRÁLNÍ ÚZEMÍ

Úplné znění po Změně č. 3 ÚP Boršov nad Vltavou

VÝKRES ZÁKLADNÍHO ČLENĚNÍ ÚZEMÍ		KAŽDÝ A PODROBY
PROJEKTOVÝ ATELIER AD s.r.o. ING. ARCH. JAROSLAV DANĚK		
HUSBOVA 4, C. BUDĚJOVICE, 370 01, TEL. 387 312 913, 800 277 998 www.adatelier.cz, info@adatelier.cz, IČ: 289194771, DIČ: CZ289194771		
ZPRAVODAVCEL: ING. ARCH. DOMNIK DANĚK		
KRESLIL: ING. ARCH. DOMNIK DANĚK		
ČÍSLO ZÁKAZKY: 15_2023	ČÍSLO VÝKRESU: 1	ČÍSLO PÁNE: 1
DATA: KVĚTEN 2024		
MĚŘÍTKO: 1:5 000		

ZÁZNAM O ÚČINNOSTI

SPRÁVNÍ ORGÁN, KTERÝ POSLEDNÍ ZMĚNU ÚP VYDAL:	ZASTUPITELSTVO OBCE BORŠOV NAD VLTAVOU
POŘÁDKOVÉ ČÍSLO POSLEDNÍ ZMĚNY ÚP:	3
DATA NAHEBTÍ ÚČINNOSTI POSLEDNÍ ZMĚNY ÚP:	3
ZMĚNA V PŘÍSLUŠNÉ PLÁNOVÉ A PROJEKTOVÉ ÚROVNĚ UŘEDNÍ ÚSTŘEDÍ POKROUČILÉ	
OTISK ÚŘEDNÍHO RAZÍTKA:	

