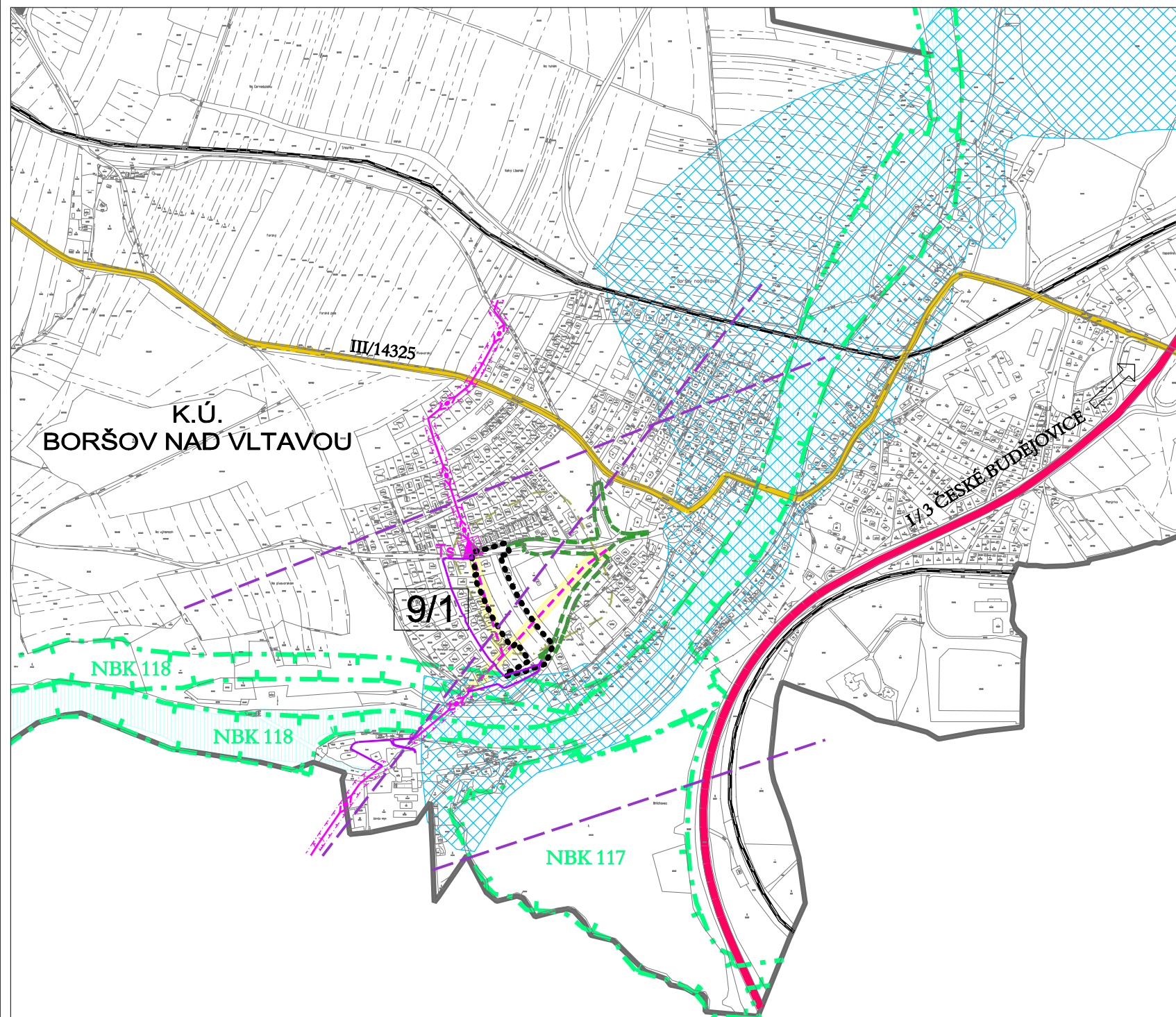
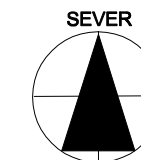


# ZMĚNA Č.9

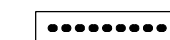
## ÚZEMNÍHO PLÁNU OBCE BORŠOV NAD VLTAVOU

### ODŮVODNĚNÍ - VÝKRES ŠIRŠÍCH VZTAHŮ

měřítko 1 : 10 000



#### LEGENDA



hranice řešeného území změny č.9


9/1

označení lokality řešené změnou č.9 (číslo změny / číslo lokality)



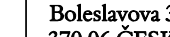
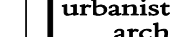



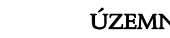


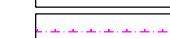


hranice správního území obce

STAV



NÁVRH



vzdušné vedení VN 22 kV  
ochranné pásmo elektrického vedení  
trafostanice  
kabelové el. vedení včetně ochr. pásma  
zrušené nadzemní el. vedení včetně ochranného pásma  
rádiové směrové spoje

silnice I. třídy  
silnice III. třídy  
železnice

ochranné pásmo hřbitova  
území zvláštní povodně pod vodním dílem

#### ÚZEMNÍ SYSTÉM EKOLOGICKÉ STABILITY



nadregionální biokoridor



interakční prvek

#### ZÁZNAM O ÚČINNOSTI

Změna č.9 Územního plánu obce Boršov nad Vltavou

správní orgán, který změnu č.9 ÚPO vydal	pořizovatel
Zastupitelstvo obce Boršov nad Vltavou	Obecní úřad Boršov nad Vltavou
datum nabytí účinnosti: 26.9.2013	oprávněná úřední osoba pořizovatele: Ing. Libuše Pfauserová

	VEDOUcí PROJEKTANT:	ZODPOVĚDNÝ PROJEKTANT:
	ING.ARCH. Š. ŤUKALOVÁ	ING.ARCH. Š. ŤUKALOVÁ
INVESTOR:	POŘIZOVATEL:	
OBEC BORŠOV NAD VLTAVOU	OBECNÍ ÚŘAD BORŠOV NAD VLTAVOU	
DATUM:	MĚRITKO:	PARÉ Č.
9 / 2013	1 : 10 000	
AKCE:	<b>ZMĚNA Č. 9</b> <b>ÚP OBCE BORŠOV NAD VLTAVOU</b>	
OBSAH:	ODŮVODNĚNÍ - VÝKRES ŠIRŠÍCH VZTAHŮ	VÝKRES Č.: 4